


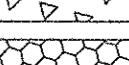











-  SISTEMA GENERAL ZONAS VERDES
Superficie: 50.857,08 m²
-  SISTEMA LOCAL ZONAS VERDES
Superficie: 135.815,17 m²
-  ZONA VERDE PRIVADA
Superficie: 24.789,69 m²
-  EQUIPAMIENTO PUBLICO
Superficie: 85.253,29 m²
-  DOTACIONAL PRIVADO
Superficie: 41.191,60 m²
-  TERCARIO
Superficie: 67.875,33 m²
-  RESIDENCIAL UNIFAMILIAR ADOSADAS
Superficie: 172.517,75 m²
-  RESIDENCIAL PLURIFAMILIAR
Superficie: 141.521,77 m²
-  VIALIO DE COEXISTENCIA
Superficie: 7.382,55 m²
-  ZONA PEATONAL VINCULADA A VIALIO
Superficie: 17.176,85 m²
-  CENTRO DE TRANSFORMACIÓN
-  DEPOSITO DE AGUA
Superficie: 3.065,44 m²
-  CAMINO

----- LIMITE ACTUACION


DILIGENCIA: El presente documento es copia fiel y exacta del original.
 Horche, 14 de Junio 2007
 El Secretario



PROGRAMA DE ACTUACION URBANIZADORA DE LOS SECTORES 26 Y 27 DEL P.O.M. DE HORCHE (GUADALAJARA)

MODIFICACION DEL PLAN PARCIAL REFUNDIDO

REFERENCIA:	04-2005
PLANO:	0.1
ESCALA:	1/2000
FECHA:	FEBRERO 2007
PROPIEDAD:	



MIGUEL ANSEL EMBID GARCIA
 COORDINADOR
 DANIEL ALVARADO CRUZADO
 JOSE LUIS OSORIO JORDAN
 ELENA ESCOBAR SCHNEIDER
 MARCO PARRON MANUELCA

COLEGIO OFICIAL DE ARQUITECTOS DE CASTILLA-LA MANCHA. URBANIZACION DE SECTORES 26 Y 27 DEL P.O.M. DE HORCHE (GUADALAJARA). DOCUMENTO NÚMERO 017 DE 2007 (ISSUE OF FEBRUARY 2007) 8187